

Grenzüberschreitendes Monitoring per Internet

4. Deutsch-Niederländisches Netzwerktreffen am 28.11.2013 - Gerhard Woltering, GFS



**NINO
INNOVATION**



Einheitliche Geodateninfrastruktur als politische Zielsetzung

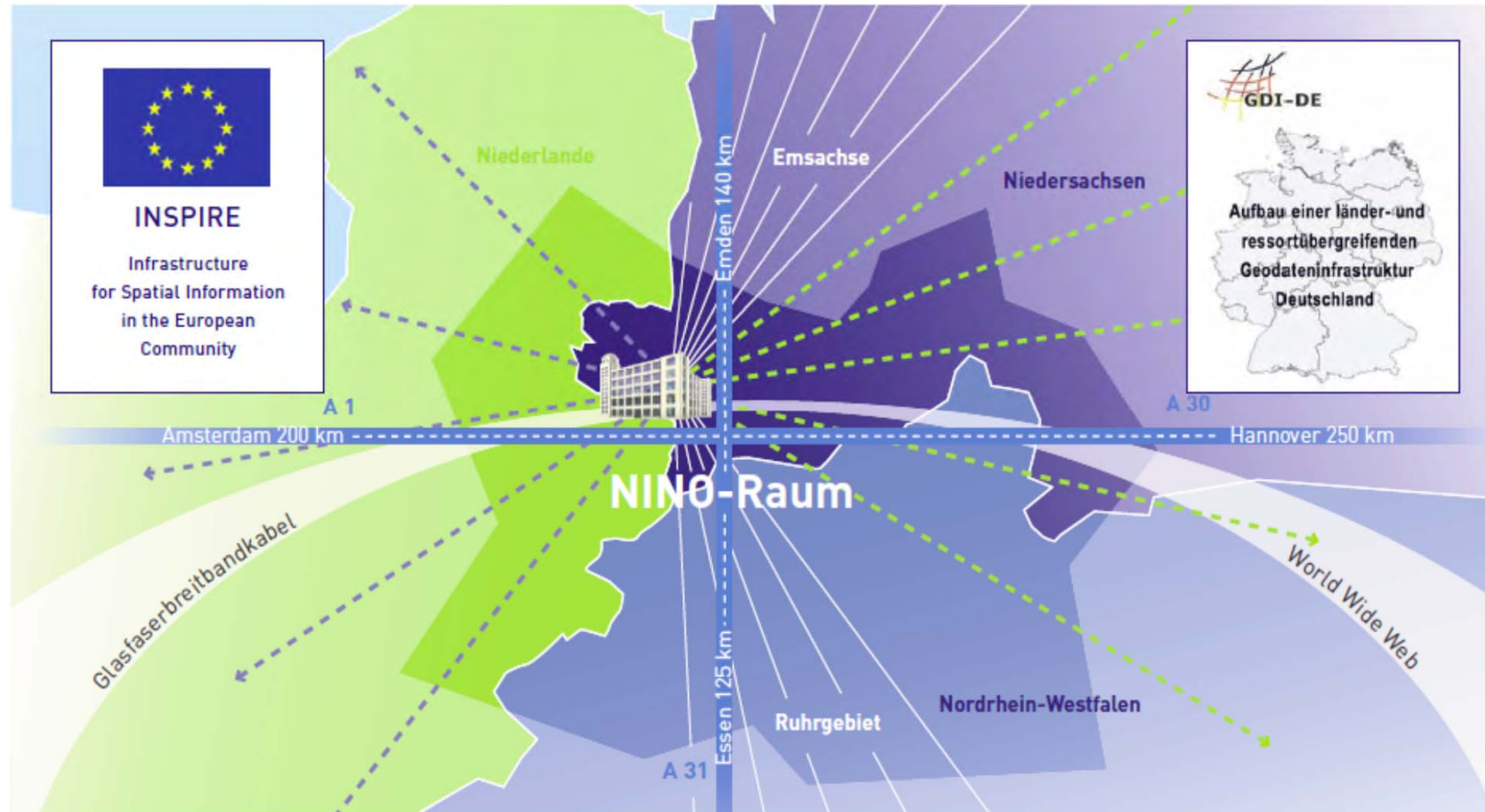


Bild 2 Innovation für den **Niederländisch-Norddeutschen Raum**



Der NiNo-Raum in bunten Flickenteppichen

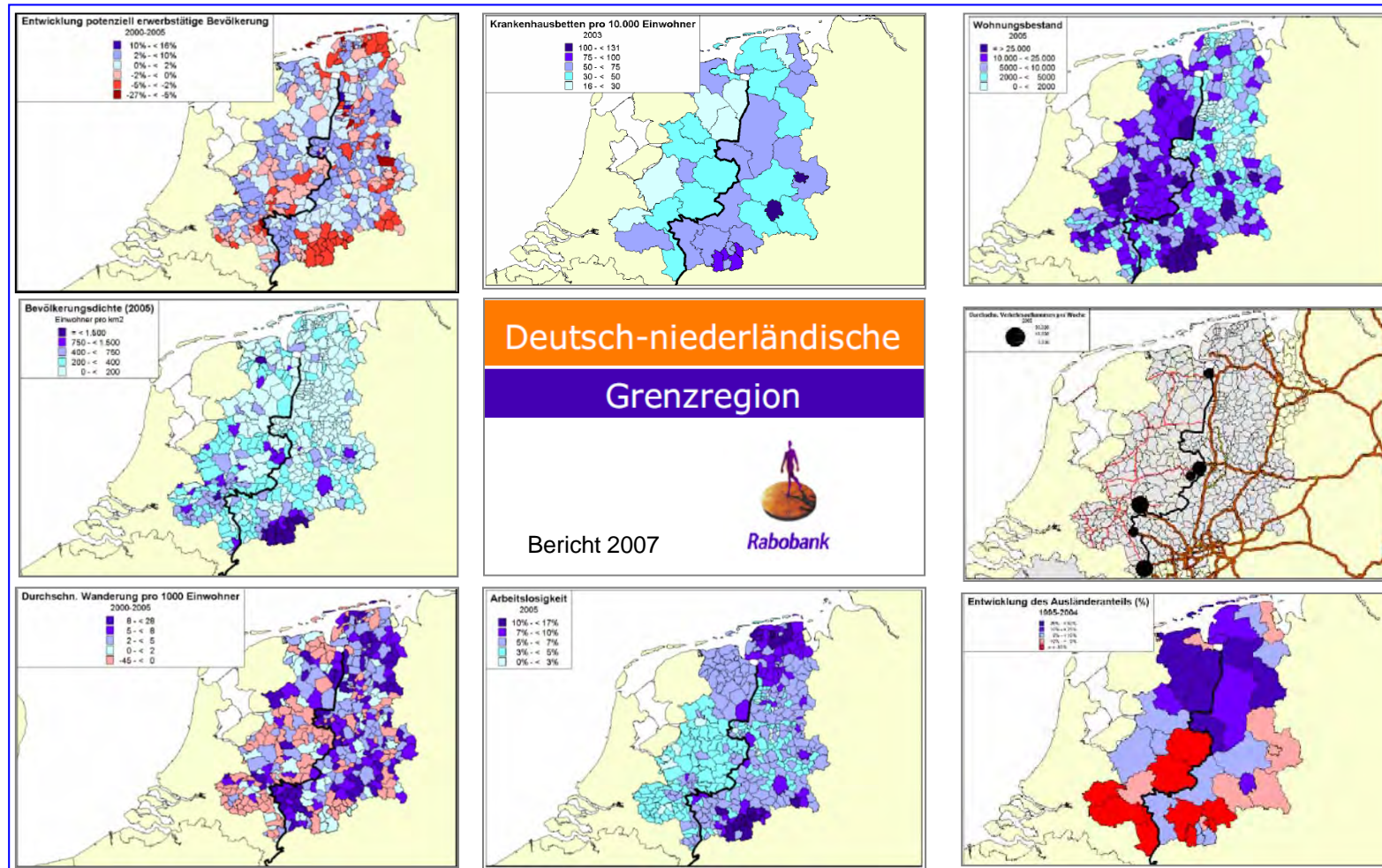
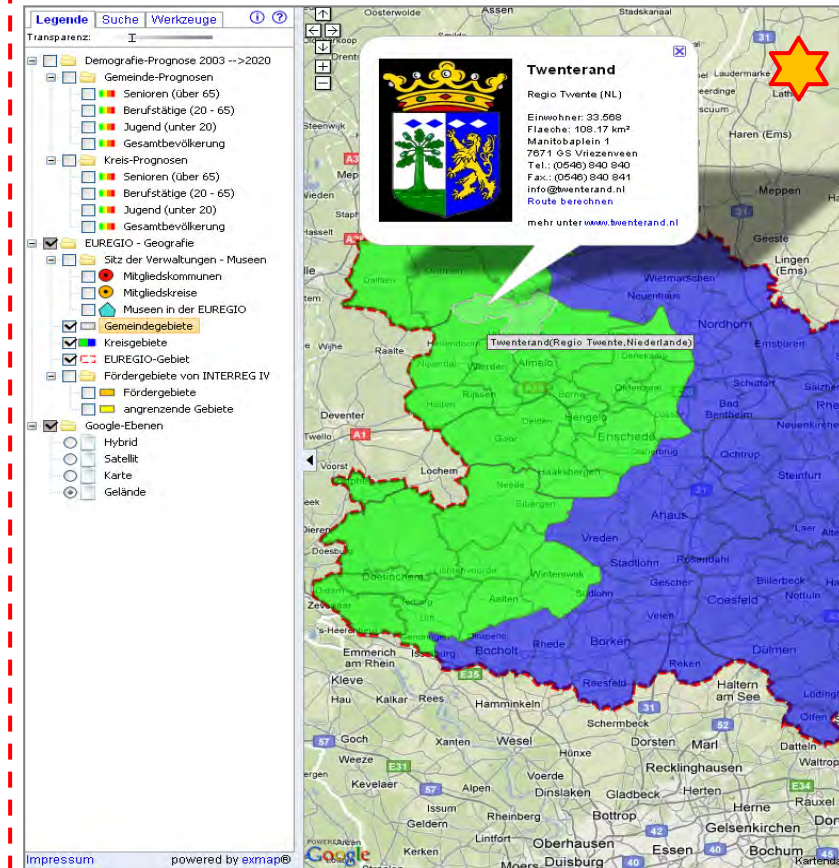


Bild 3

statisches sozio-ökonomisches Monitoring im Internet



interaktive Internet-Karte



statisches Kartenbild





NINO
INNOVATION

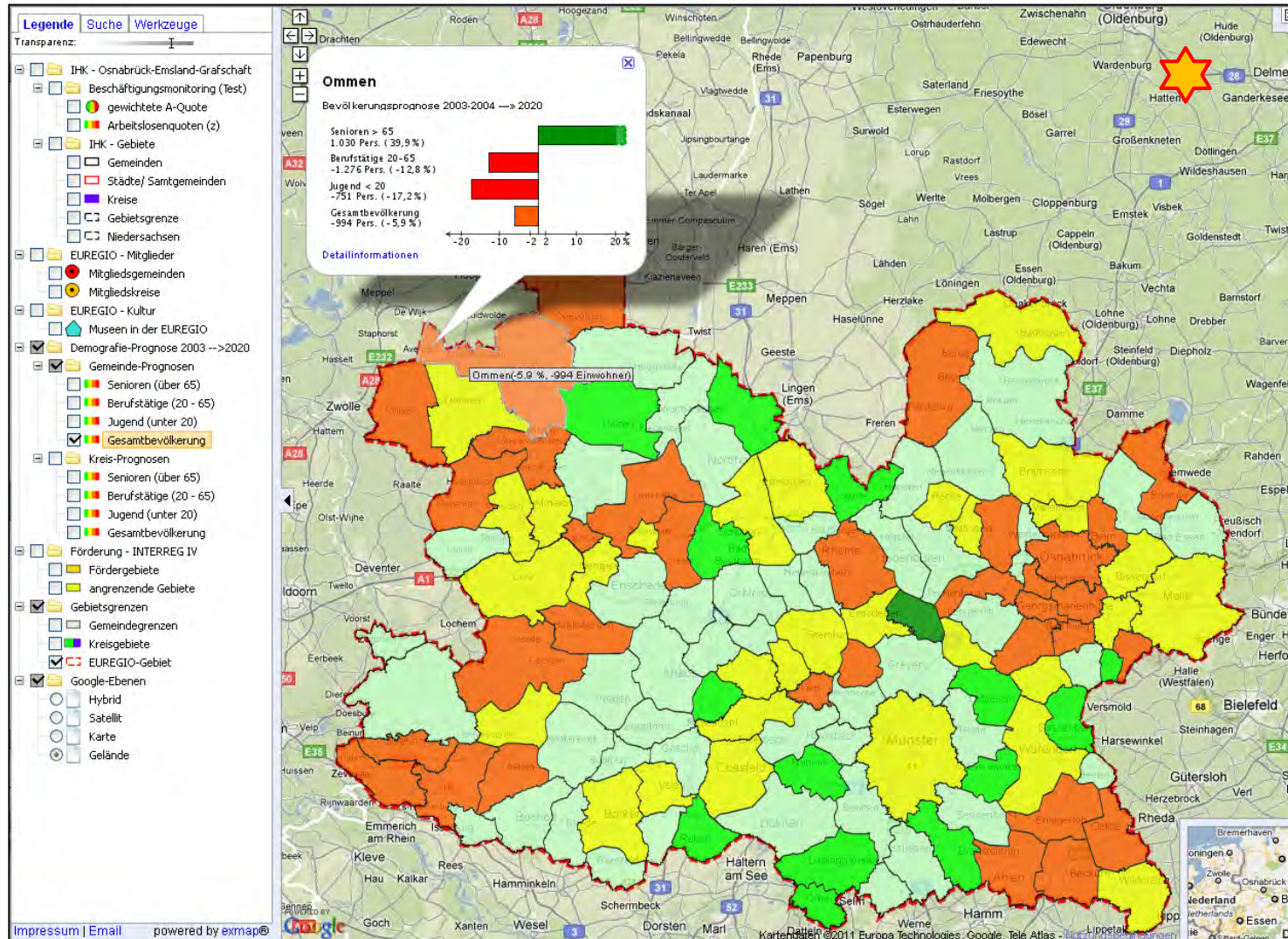


Bild 5 interaktives Demografie-Monitoring des EUREGIO-Gebietes



Industrie-Monitoring im IHK-Wirtschaftsatlas

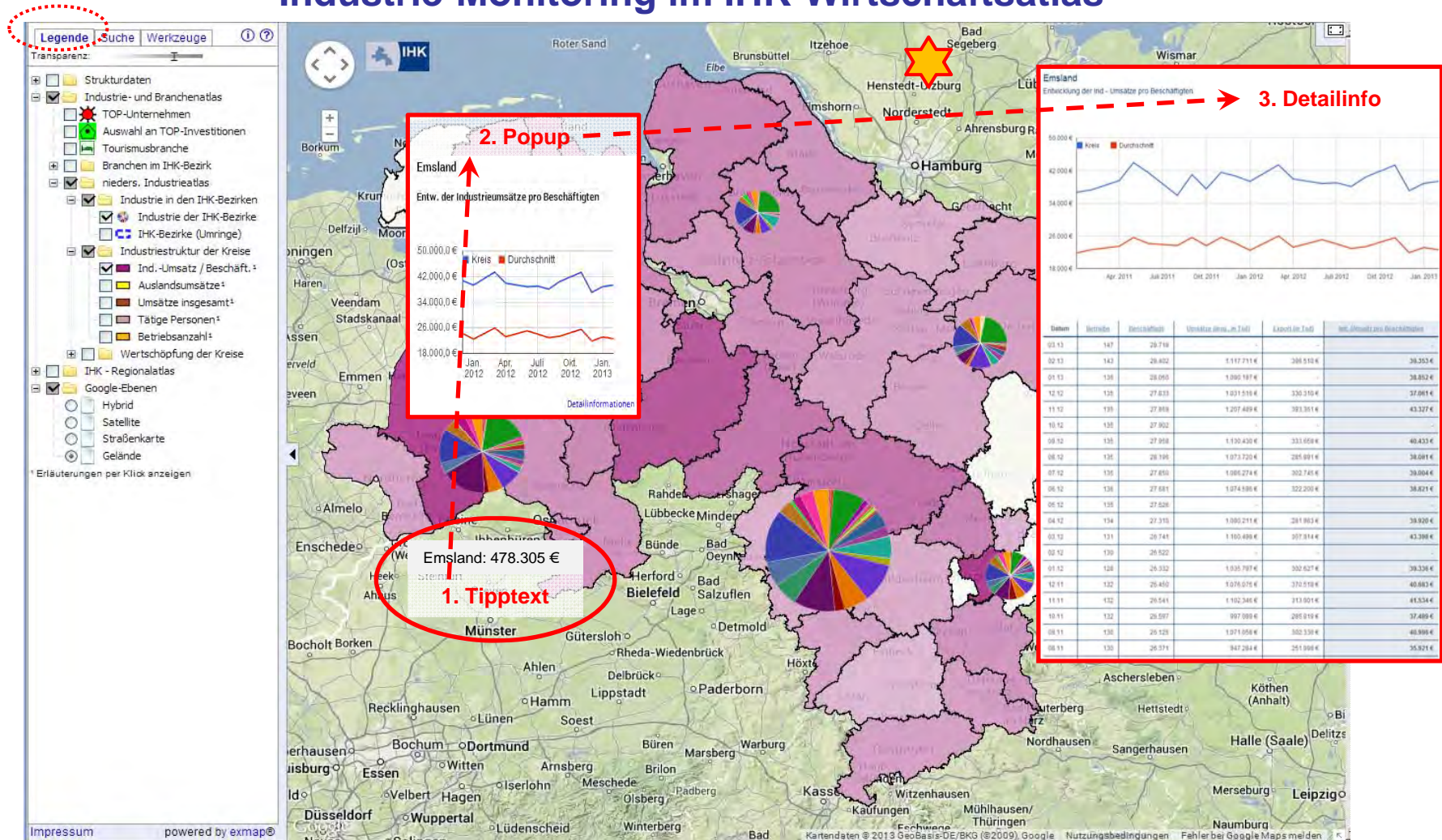


Bild 6

1. Informationsverdichtung: über die sensitive Karte



Industrie-Monitoring im IHK-Wirtschaftsatlas

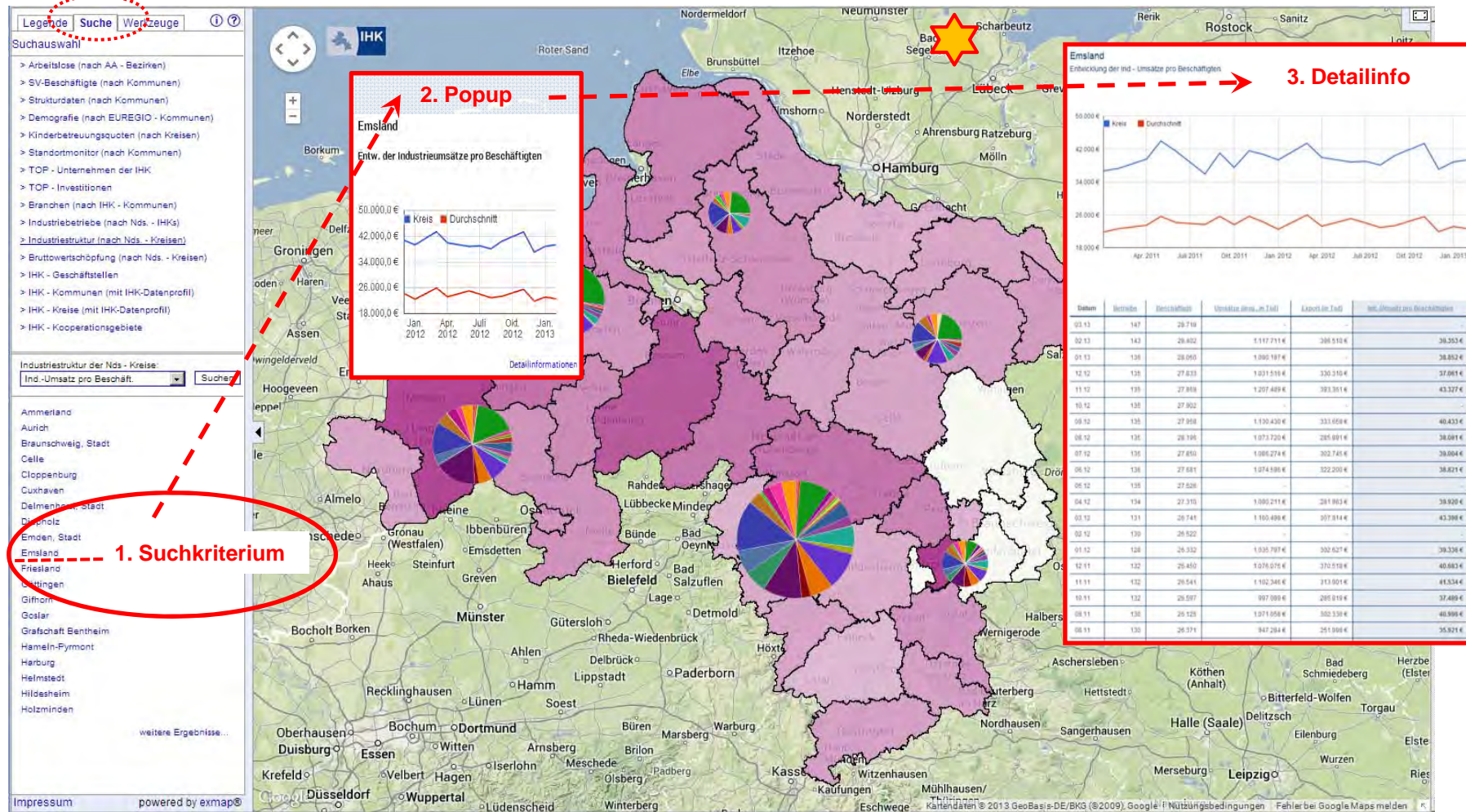


Bild 7 2. Informationsverdichtung: über das geografische Lexikon



Gesundheitsregion EUREGIO
 Gesundheit in der regio

Die IDEENPLATTFORM FÜR ENTSCHEIDER AUS DER GESUNDHEITSWIRTSCHAFT.

Interaktiver EUREGIO-Gesundheitsatlas

Startseite, Mitgliederrunde, Kooperationspartner, Kontakt, News, Impressum

Niedersächsisches Ministerium für Inneres und Sport

Städte, Mitarbeiter, Kontakt, RSS, Niedersachsen Portal

Navigation: Themen, Regenergieverbände, Segelregenergieverbände, Landesentwicklung und Raumordnung, Länderübergreifende Zusammenarbeit, Deutsch-niederländische Raumordnungskommission, Interaktive Atlaskarte

Interaktive Atlaskarte

HANDWERKSKAMMER DE
 Handwerk über 2000 Jahre

HWK HANDWERKSKAMMER MÜNSTER

Suche

Aktuelles, Aus- und Weiterbildung, Beratung, Über uns, Service

Der Bezirk der Handwerkskammer Münster

die grafschafft
 Landkreis Grafschaft Bentheim

Demografieglossar

Kontakt: Landkreis Grafschaft Bentheim

IHK Industrie- und Handelskammer

Über uns, Firmen, Branchen, Region, Presse, Job-Shop, IHK-Transparent, IHK-Verzeichnis, Kontakt, IHK-Service

STABORTPOLITIK: **Deutsch-niederländische Zusammenarbeit**

Wir engagieren uns in zahlreichen Gremien für die Zusammenarbeit zwischen deutschen und niederländischen Unternehmen sowie für grenzübergreifende Infrastrukturprojekte.

WEST

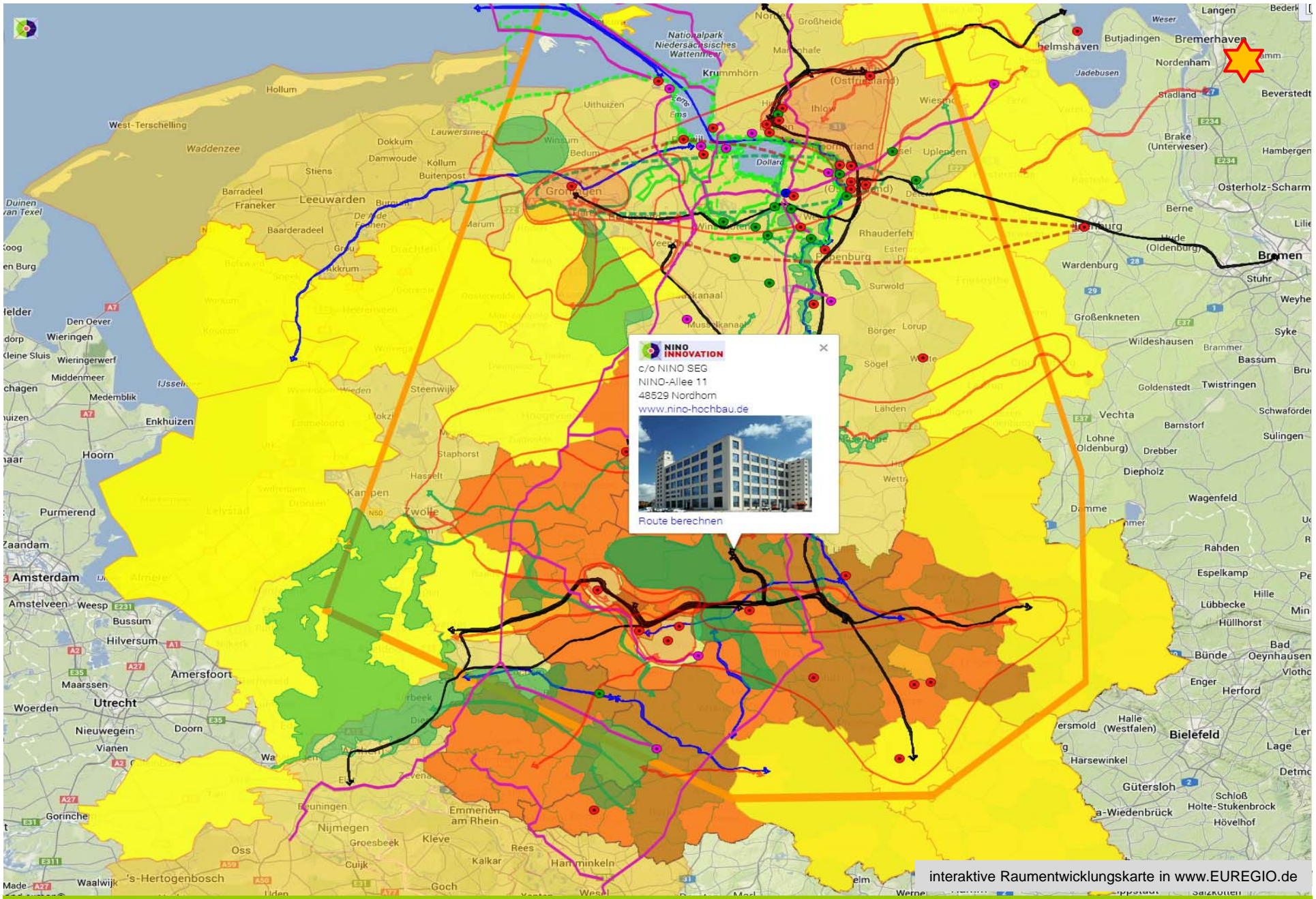
Suche

Angebote für Existenzgründer, Angebote für Unternehmer, Standort & Gemeindefindings, I&I Eindeckelkarte, Technologie & Innovation

Interaktiver WEST-Atlas

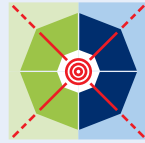
Optimierte Ladedeschwindigkeit mit Google Chrome und Mozilla Firefox. Haben Sie beim Laden etwas Geduld... es lohnt sich!

Bild 8 interaktives Monitoring in aktuellen Websites



Vielen Dank für Ihre Aufmerksamkeit – Tot ziens

Ein **Service** für die Region



**NINO
INNOVATION**

Der interaktive
EUREGIO-Atlas

Der monumentale Nordhorner Spinnereihochbau (ehemals Nino-AG) wurde im Jahr 2010 als „**NINO-Hochbau Kompetenzentrum Wirtschaft**“ einer neuen zukunftsweisenden Nutzung zugeführt. Der NINO-Hochbau zielt auf die Optimierung der wirtschaftlichen Rahmenbedingungen und möchte gleichzeitig auf die Niederländisch-Norddeutsche Region (NiNo-Raum) innovativ ausstrahlen.

Eine Zielstellung der NINO-INNOVATION ist die Etablierung des NINO-Hochbaus als Zentrum für grenzüberschreitende Internetgeografie (NiNo-WebGISCenter). Dazu wurde inzwischen der **interaktive EUREGIO-Atlas** online gestellt, der sich in der ersten Stufe auf die Darstellung detaillierter Demografie-Prognosen für die Kommunen der EUREGIO konzentriert.

Der interaktive EUREGIO-Atlas will die drängende **Demografie-Problematik** ins Blickfeld der Bevölkerung rücken. Zugleich demonstriert er durch den praktischen Umgang das enorme Potenzial leistungsfähiger Internet-Techniken für die moderne **Wissensvermittlung**. Und natürlich möchte er auch die **Identifikation** der Bürger mit der EUREGIO stärken.

Die NINO-INNOVATION will zur regionalen Verbreitung dieser Ziele beitragen. Deshalb bietet sie allen Kommunen und Institutionen des Euregio-Raums den interaktiven EUREGIO-Atlas zur **direkten Einbettung** in deren eigene Websites an.

Der interaktive EUREGIO-Atlas kann programmiertechnisch leicht in eine fremde Website eingebaut werden. Seine Fenstergröße lässt sich dabei – unter Beibehaltung der Vollbildfunktion – **variabel** an die individuellen Erfordernisse der externen Internetseite anpassen.

Durch die Einbettung des interaktiven EUREGIO-Atlases entstehen den Kommunen und Institutionen **keine Lizenzkosten**. Es genügt eine vorherige schriftliche Zustimmung.

Nehmen Sie Kontakt zu uns auf. Wir sind Ihnen gerne behilflich.

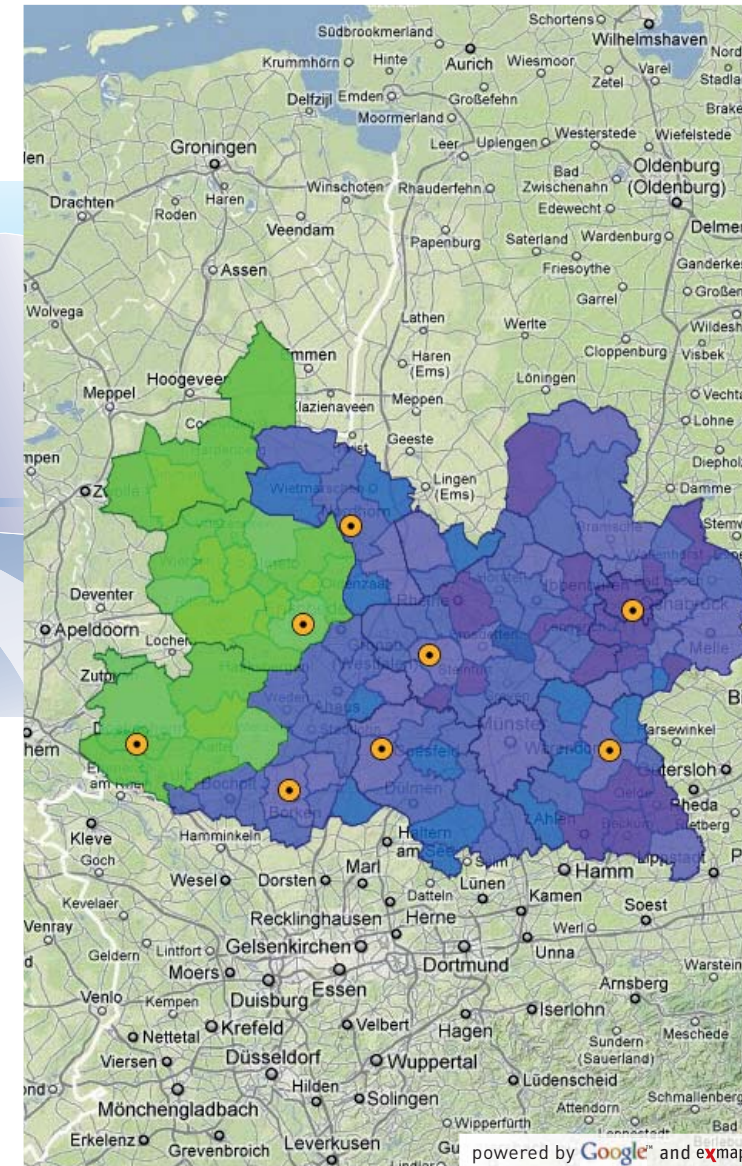
grenzüberschreitende Internetgeografie



für den Niederländisch-Norddeutschen Raum



NINO-INNOVATION
c/o Nino-SEG
NINO-Allee 11
48529 Nordhorn
Tel. (059 21) 80 93 50
info@gfs-mbh.com
www.nino-seg.de



powered by Google™ and exmap